




Berghotel
★★★ "TALBLICK"

Tour 7
Seiffen - Tour

Familientauglich
Empfohlen vom Flair- & Berghotel Talblick, Tel.: (03 73 27) 83 82 90

15 km



Gehzeit: ca. 4 Stunden

leicht bis mittelschwer

Streckenbeschreibung:

Unser Hotel-Transfer bringt Sie bis zur Gaststätte Schauflugzeug. Am nächsten Abzweig laufen Sie nach rechts (Ausschilderung nach Neuhausen 4,5 km) → Richtung Talsperre. Überqueren Sie die Talsperrenmauer und folgen Sie dann ein Stück der Hauptstrasse nach rechts.

Am Ende der Kurvenleitplanke laufen Sie nach rechts am Jägerzaun entlang → bis hinunter ins Tal. Wieder an der Hauptstrasse angekommen, wandern Sie nach rechts parallel zur Hauptstrasse und überqueren diese nach ca. 100 m.

Zwischen Hotel Jägerklause und Gästehaus laufen Sie bergauf → bis zum Pflegeheim. Davor biegen Sie nach links ab und laufen weiter bergauf, → dem „Wiesener Weg“ folgend bis zum Wald, ① danach wandern Sie nach rechts weiter.

Sie folgen der Ausschilderung „Goldhübel“ 2 km, „Schwarzenberg“ 8 km und Kneippanlage. Am nächsten Abzweig wieder rechts → dem „Klötzerweg“ weiter (Ausschilderung Seiffen 9,5 km). Die Kneipp-Anlage mit Wassertretbecken und Barfußpfad befindet sich rechts vom Weg und ist schon eine kleine Rast wert. Danach geht es weiter, den „Wiesener Weg“ geradeaus → Ausschilderung „Bad Einsiedel“.

Wandern Sie weiter bergauf und halten sich am nächsten Abzweig links (Ausschilderung am Wanderwiesel „Bad Einsiedel“ 4,5 km, Seiffen 5,5 km). Links am Weg steht eine Schutzhütte ②. Laufen Sie hier geradeaus → den „Mittelweg“ weiter. Rechts bietet sich ein Panoramablick zum „Schwarzenberg“, dann geht's bergab.

Nach einem kleinen Teich folgen Sie der Strasse nach links. Am nächsten Abzweig (Schaufel zur Geschichte des „Heidegrabens“) biegen Sie nach rechts ab. (Ausschilderung Bad Einsiedel 1 km, Seiffen-Mitte 4 km). Der Weg führt vorbei an der Gaststätte Bad Einsiedel bis zur Hauptstrasse. Überqueren Sie diese und laufen weiter geradeaus am Hotel Berghof (Einkehrmöglichkeit) vorbei, dann rechts den „Glashüttenweg“ weiter (EB/WDE). → Dieser schlängelt sich in Richtung Seiffen Ortsmitte. Am Ende biegen Sie nach rechts ab und befinden sich jetzt auf der Hauptstrasse von Seiffen. Unzählige Geschäfte säumen diese bis zur Ortsmitte.

An der Kreuzung am Bunten Haus können Sie nach links einen Abstecher hinauf zur Seiffener Kirche machen. Diese öffnet täglich 12:00 Uhr ihre Pforte für Besucher. Auf der Hauptstrasse, weiter Dorf abwärts, befindet sich rechts das Spielzeugmuseum. Hier ist eindrucksvoll die Geschichte des Ortes dokumentiert. Ein paar hundert Meter weiter sehen Sie schon rechts an der Strasse das Hotel Seiffener Hof. ③ Hinter dem Hotel befindet sich die dazugehörige Schauwerkstatt für die letzten Einkäufe. Hier holt Sie unser Hotel-Transfer zur vereinbarten Zeit wieder ab.

Einkehrmöglichkeiten an der Strecke:

Hotel Berghof Seiffen	Tel.: 037362/7720	kein Ruhetag	geöffnet ab 11:00 Uhr
Hotel Seiffener Hof (Ihr Ziel)	Tel.: 037362/130	kein Ruhetag	geöffnet ab 11:00 Uhr

Viele weitere Gaststätten in Seiffen

Streckenprofil:

Vorwiegend befestigte Waldwege und Forststraßen

0,30 €